

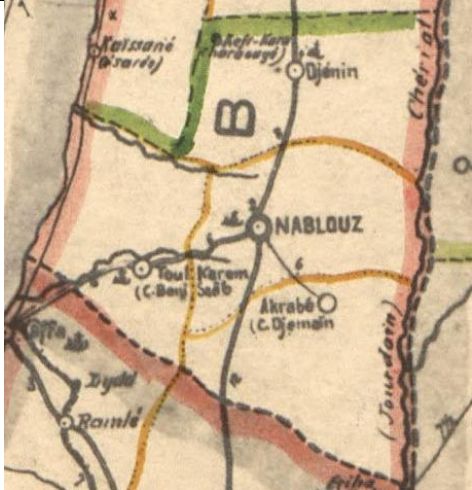





1881-1882 OTOMANAKO ZENTSU OROKORRA OSAGARRIZKO MAPAK

(1) SANJAK DE AKKA	ISRAEL ETA PALESTINA GAUR EGUN
	
(2) SANJAK DE BELKA	ISRAEL ETA PALESTINA GAUR EGUN
	
(3) KÜDUS SPECIAL DISTRICT	ISRAEL ETA PALESTINA GAUR EGUN
	

Iturria: R. Huber-ek 1899an Otomandar Inperioaren banaketa administratiboaren mapan oinarritutako lanketa propioa (hotik deskargatu daiteke:

[https://upload.wikimedia.org/wikipedia/commons/3/32/R. Huber - 1899 -](https://upload.wikimedia.org/wikipedia/commons/3/32/R._Huber_-_1899_-_Empire_Ottoman%2C_division_administrative.jpg)

[Empire Ottoman%2C_division_administrative.jpg](https://upload.wikimedia.org/wikipedia/commons/3/32/R._Huber_-_1899_-_Empire_Ottoman%2C_division_administrative.jpg); eta Palestina eta Israelgo mapa moderno bat (heda hemen deskargatu daiteke:

https://upload.wikimedia.org/wikipedia/commons/f/f5/Israel_and_occupied_territories_map.png)

Toponimoen baliokidetasuna: (1) Akka (Akko); Hayta (Haifa); Safat (Safed); Nasira (Nazaret); Tabarya (Tiberias)/ (2) Nablus (Nabulus); Benisaap (Tulkarm); Cemain (Aqraba); Cenin (Jenin)/ (3) Kūdus (Quds, Jerusalem); Yafa (Yafo); Gazze (Gaza); Halilurahman (Hebron).