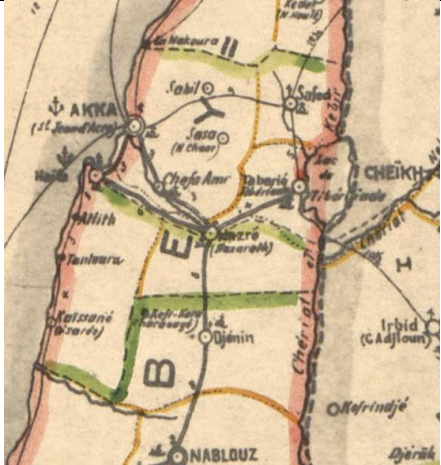

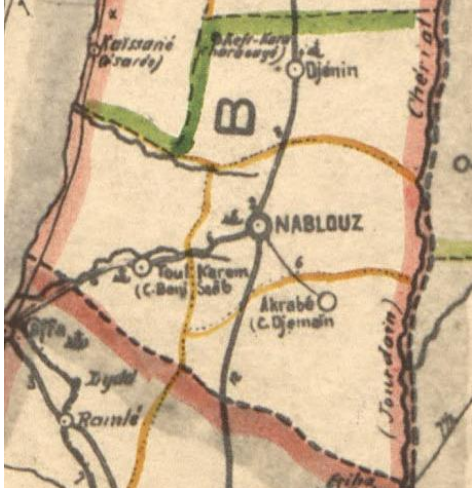





الخرائط المكتملة للإحصاء العام العثماني لعام 1881-1882

<p>(1) SANJAK DE AKKA</p> 	<p>إسرائيل وفلسطين اليوم</p> 
<p>(2) SANJAK DE BELKA</p> 	<p>إسرائيل وفلسطين اليوم</p> 
<p>(3) KÜDUS SPECIAL DISTRICT</p> 	<p>إسرائيل وفلسطين اليوم</p> 

المصدر: صياغة خاصة بي استنادًا إلى خريطة ر. هوبر للتقسيم الإداري للإمبراطورية العثمانية في عام 1899 (يمكن تنزيلها من <https://upload.wikimedia.org/wikipedia/commons/3/32/R. Huber - 1899 - Empire Ottoman%2C division administrative.jpg>).

تتوافق أسماء الأماكن:

- (1) Akka (Akko); Hayta (Haifa); Safat (Safed); Nasira (Nazareth); Tabarya (Tiberias)/
- (2) Nablus (Nabulus); Benisaap (Tulkarm); Cemain (Aqraba); Cenin (Jenin)/
- (3) Kūdus (Quds, Jerusalem); Yafa (Yafo); Gazze (Gaza); Halilurahman (Hebron).