

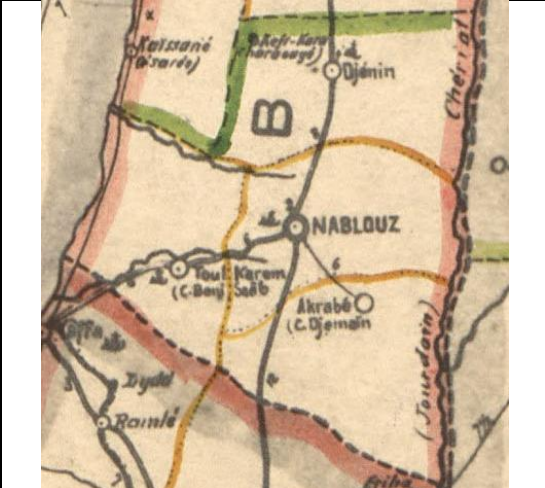





KARTEN ZUR ERGÄNZUNG DER 1881 OSMANISCHEN VOLKSZÄHLUNG

(1) AKKA SANJAK	HEUTIGE ISRAEL UND PALÄSTINA
	
(2) BELKA SANJAK	HEUTIGE ISRAEL UND PALÄSTINA
	
(3) KÜDUS SPECIAL DISTRICT	HEUTIGE ISRAEL UND PALÄSTINA
	

Quelle: Selbst erstellte Adaption der R. Huber-Karte der Verwaltungsteilung des Osmanischen Reiches von 1899 (herunterladbar unter: [https://upload.wikimedia.org/wikipedia/commons/3/32/R. Huber - 1899 - Empire Ottoman%2C_division_administrative.jpg](https://upload.wikimedia.org/wikipedia/commons/3/32/R._Huber_-_1899_-_Empire_Ottoman%2C_division_administrative.jpg)); und von einer modernen Karte von Palästina und Israel (herunterladbar unter: https://upload.wikimedia.org/wikipedia/commons/f/f5/Israel_and_occupied_territories_map.png).

Äquivalenz von Ortsnamen: (1) Akka (Akko); Hayta (Haifa); Safat (Safed); Nasira (Nazareth); Tabarya (Tiberias)/ (2) Nablus (Nabulus); Benisaap (Tulkarm); Cemain (Aqraba); Cenin (Jenin)/ (3) Küdus (Quds, Jerusalem); Yafa (Yafo); Gazze (Gaza); Halilurahman (Hebron).