







MAPAS COMPLEMENTANDO O CENSO GERAL OTOMANO DE 1881-1882

<p>(1) SANJAK DE AKKA</p> 	<p>ISRAEL E PALESTINA ATUALMENTE</p> 
<p>(2) SANJAK DE BELKA</p> 	<p>ISRAEL E PALESTINA ATUALMENTE</p> 
<p>(3) KÜDUS SPECIAL DISTRICT</p> 	<p>ISRAEL E PALESTINA ATUALMENTE</p> 

Fonte: Elaboração própria com base no mapa de R. Huber da divisão administrativa do Império Otomano em 1899 (descarregável de: [https://upload.wikimedia.org/wikipedia/commons/3/32/R. Huber - 1899 - Empire Ottoman%2C_division_administrative.jpg](https://upload.wikimedia.org/wikipedia/commons/3/32/R._Huber_-_1899_-_Empire_Ottoman%2C_division_administrative.jpg)); e um mapa moderno da Palestina e de Israel (descarregável de: https://upload.wikimedia.org/wikipedia/commons/f/f5/Israel_and_occupied_territories_map.png).

Equivalência dos topónimos: (1) Akka (Akko); Hayta (Haifa); Safat (Safed); Nasira (Nazaré); Tabarya (Tiberíades)/ (2) Nablis (Nabulus); Benisaap (Tulkarm); Cemain (Aqraba); Cenin (Jenin)/ (3) Küdus (Quds, Jerusalém); Jaffa (Jaffa); Gazze (Gaza); Halilurahman (Hebron).