

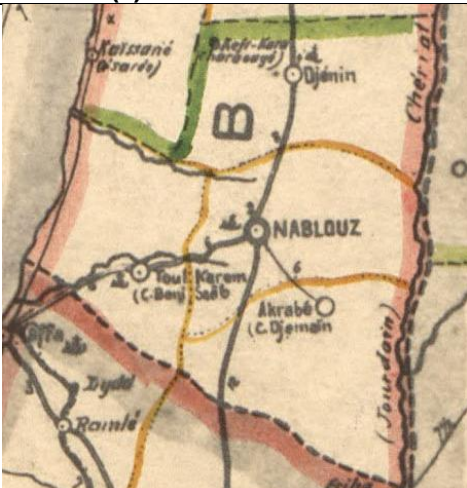

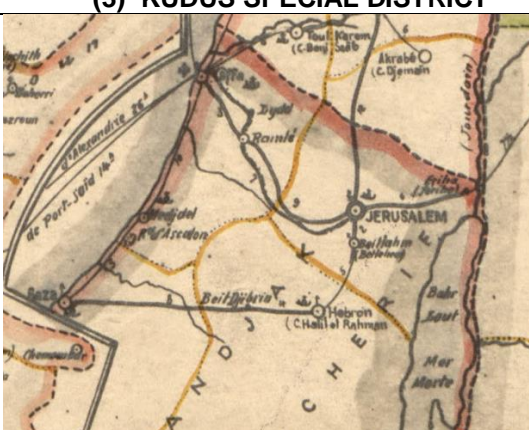



**КАРТЫ, ДОПОЛНЯЮЩИЕ ВСЕОБЩУЮ ПЕРЕПИСЬ НАСЕЛЕНИЯ
ОСМАНСКОЙ ИМПЕРИИ 1881-1882 ГГ.**

(1) SANJAK DE AKKA	ИЗРАИЛЬ И ПАЛЕСТИНА СЕГОДНЯ
	
(2) SANJAK DE BELKA	ИЗРАИЛЬ И ПАЛЕСТИНА СЕГОДНЯ
	
(3) KÜDUS SPECIAL DISTRICT	ИЗРАИЛЬ И ПАЛЕСТИНА СЕГОДНЯ
	

Источник: Собственная разработка на основе карты административного деления Османской империи 1899 года Р. Хубера (скачать с сайта: https://upload.wikimedia.org/wikipedia/commons/3/32/R._Huber_-_1899_-_Empire_Ottoman%2C_division_administrative.jpg) и современной карты Палестины и Израиля (скачать с сайта: https://upload.wikimedia.org/wikipedia/commons/f/f5/Israel_and_occupied_territories_map.png).

Эквивалентность географических названий: (1) Акка (Акко); Хайта (Хайфа); Сафат (Цфат); Насира (Назарет); Табария (Тверия)/ (2) Наблис (Набулус); Бенисаап (Тулькарм); Кемайн (Акраба); Ценин (Дженин)/ (3) Кюдус (Кудс, Иерусалим); Яффа (Яффо); Газзе (Газа); Халилурахман (Хеврон).