

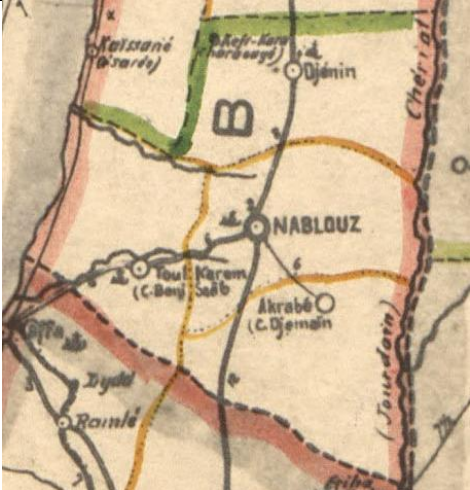

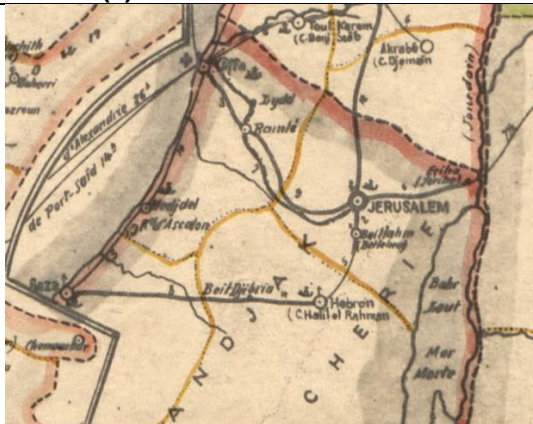



MAPS COMPLEMENTANT LE RECENSEMENT OTTOMAN 1881-1882

(1) AKKA SANJAK	ISRAËL ET PALESTINE DE NOS JOURS
	
(2) BELKA SANJAK	ISRAËL ET PALESTINE DE NOS JOURS
	
(3) KÜDUS SPECIAL DISTRICT	ISRAËL ET PALESTINE DE NOS JOURS
	

Source : Adaptation personnelle de la carte de R. Huber de la division administrative de l' Empire ottoman de 1899 (téléchargeable depuis : [https://upload.wikimedia.org/wikipedia/commons/3/32/R. Huber - 1899 - Empire Ottoman%2C_division_administrative.jpg](https://upload.wikimedia.org/wikipedia/commons/3/32/R._Huber_-_1899_-_Empire_Ottoman%2C_division_administrative.jpg)); et à partir d'une carte moderne de la Palestine et d'Israël (téléchargeable depuis : https://upload.wikimedia.org/wikipedia/commons/f/f5/Israel_and_occupied_territories_map.png)

Équivalence des noms de lieux : (1) Akka (Akko) ; Hayta (Haïfa) ; Safat (Safed) ; Nasira (Nazareth) ; Tabarya (Tibériade)/ (2) Nablis (Nabulus) ; Benisaap (Tulkarem) ; Cemain (Aqraba) ; Cénine (Jénine)/ (3) Küdus (Quds, Jérusalem) ; Yafa (Yafo) ; Gazze (Gaza) ; Halilurahman (Hébron).