







MAPES QUE COMPLEMENTEN EL CENS GENERAL OTOMAN DE 1881-1882

<p>(1) SANJAK DE AKKA</p> 	<p>ISRAEL I PALESTINA ACTUALMENT</p> 
<p>(2) SANJAK DE BELKA</p> 	<p>ISRAEL I PALESTINA ACTUALMENT</p> 
<p>(3) KÜDUS SPECIAL DISTRICT</p> 	<p>ISRAEL I PALESTINA ACTUALMENT</p> 

Font: Elaboració pròpia a partir del mapa de R. Huber sobre la divisió administrativa de l'Imperi Otomà el 1899 (es pot descarregar de: [https://upload.wikimedia.org/wikipedia/commons/3/32/R. Huber - 1899 - Empire Ottoman%2C_division_administrative.jpg](https://upload.wikimedia.org/wikipedia/commons/3/32/R._Huber_-_1899_-_Empire_Ottoman%2C_division_administrative.jpg)); i d'un mapa modern de Palestina i Israel (es pot descarregar de: https://upload.wikimedia.org/wikipedia/commons/f/f5/Israel_and_occupied_territories_map.png).

Equivalència de topònims: (1) Akka (Akko); Hayta (Haifa); Safat (Safed); Nasira (Nazareth); Tabarya (Tibèries)/ (2) Nablis (Nabulus); Benisaap (Tulkarm); Cemain (Aqraba); Cenin (Jenin)/ (3) Küdus (Quds, Jerusalem); Yafa (Yafo); Gazze (Gaza); Halilurahman (Hebron).