

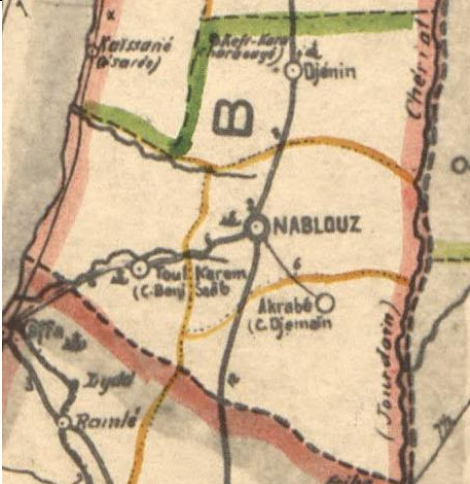





CARTE COMPLEMENTARI AL CENSIMENTO GENERALE OTTOMANO DEL 1881-1882

<p>(1) SANJAK DE AKKA</p> 	<p>ISRAELE E PALESTINA OGGI</p> 
<p>(2) SANJAK DE BELKA</p> 	<p>ISRAELE E PALESTINA OGGI</p> 
<p>(3) KÜDUS SPECIAL DISTRICT</p> 	<p>ISRAELE E PALESTINA OGGI</p> 

Fonte: Elaborazione propria basata sulla mappa di R. Huber della divisione amministrativa dell'Impero Ottomano nel 1899 (scaricabile da: [https://upload.wikimedia.org/wikipedia/commons/3/32/R. Huber - 1899 - Empire Ottoman%2C_division_administrative.jpg](https://upload.wikimedia.org/wikipedia/commons/3/32/R._Huber_-_1899_-_Empire_Ottoman%2C_division_administrative.jpg)); e su una mappa moderna della Palestina e di Israele (scaricabile da: https://upload.wikimedia.org/wikipedia/commons/f/f5/Israel_and_occupied_territories_map.png).

Equivalenza dei toponimi: (1) Akka (Akko); Hayta (Haifa); Safat (Safed); Nasira (Nazareth); Tabarya (Tiberiade)/ (2) Nablis (Nabulus); Benisaap (Tulkarm); Cemain (Aqraba); Cenin (Jenin)/ (3) Küdus (Quds, Gerusalemme); Jaffa (Giaffa); Gazze (Gaza); Halilurahman (Hebron).