

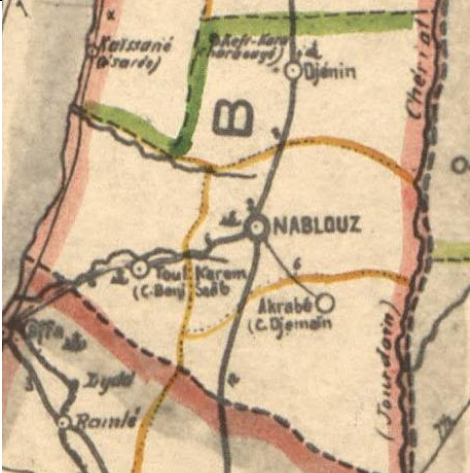





**КАРТИ, ДОПЪЛНЯВАЩИ ОСМАНСКОТО ОБЦО ПРЕБРОЯВАНЕ ОТ 1881-1882 Г.**

<p><b>(1) SANJAK DE AKKA</b></p> 	<p><b>ИЗРАЕЛ И ПАЛЕСТИНА В МОМЕНТА</b></p> 
<p><b>(2) SANJAK DE BELKA</b></p> 	<p><b>ИЗРАЕЛ И ПАЛЕСТИНА В МОМЕНТА</b></p> 
<p><b>(3) KÜDUS SPECIAL DISTRICT</b></p> 	<p><b>ИЗРАЕЛ И ПАЛЕСТИНА В МОМЕНТА</b></p> 

**Източник:** Собствена разработка по картата на Р. Хубер за административното деление на Османската империя през 1899 г. (може да бъде изтеглена от: [https://upload.wikimedia.org/wikipedia/commons/3/32/R. Huber - 1899 - Empire Ottoman%2C division administrative.jpg](https://upload.wikimedia.org/wikipedia/commons/3/32/R._Huber_-_1899_-_Empire_Ottoman%2C_division_administrative.jpg)); и съвременна карта на Палестина и Израел (може да бъде изтеглена от: [https://upload.wikimedia.org/wikipedia/commons/f/f5/Israel and occupied territories map.png](https://upload.wikimedia.org/wikipedia/commons/f/f5/Israel_and_occupied_territories_map.png))

**Еквивалентност на топонимите:** (1) Akka (Akko); Hayta (Haifa); Safat (Safed); Nasira (Nazareth); Tabarya (Tiberias)/ (2) Nablis (Nabulus); Benisaap (Tulkarm); Cemain (Aqraba); Cenin (Jenin)/ (3) Kuds (Quds, Jerusalem); Yafa (Yafo); Gazze (Gaza); Halilurahman (Hebron).